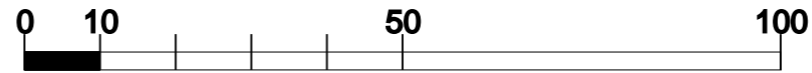
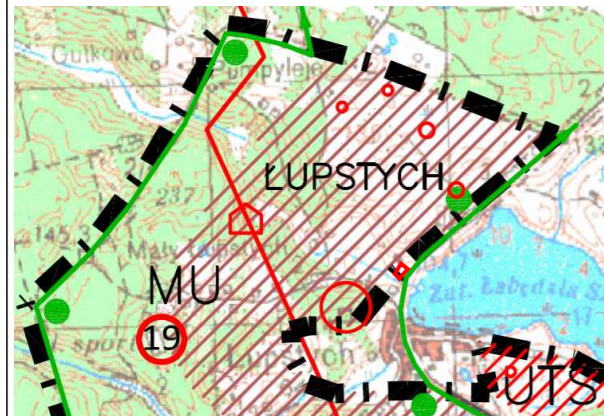


ZMIANA MIEJSCOWEGO PLANU ZAGOSPODAROWANIA PRZESTRZENNEGO DLA FRAGMENTU OBR BU ŁUPSTYCH, GMINA GIETRZWAŁD

SKALA 1:1000

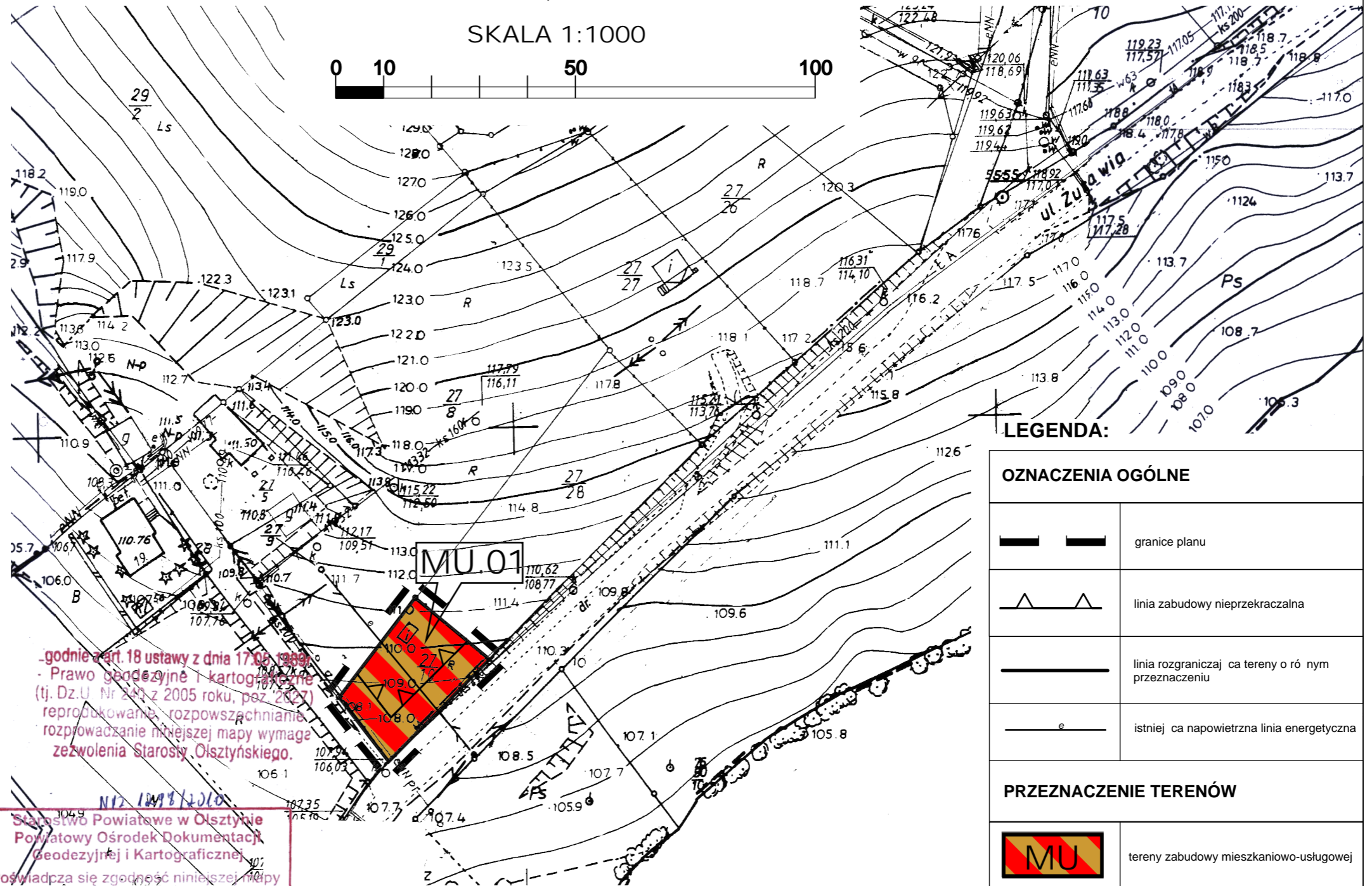


WYRYS ZE STUDIUM UWARUNKOWA
I KIERUNKÓW ZAGOSPODAROWANIA
PRZESTRZENNEGO GMINY GIETRZWAŁD



LEGENDA

	GRANICE GMINY
	GRANICE JEDNOSTEK STRUKTURALNYCH
	SYMBOLE JEDNOSTEK STRUKTURALNYCH
	POSTULOWANE STREFY ZAINWESTOWANIA JEDNOSTEK OSADNICZYCH
	MIESZKALNO - USŁUGOWA
	WIELOFUNKCYJNA
	WIELOFUNKCYJNA OBJĘTA ZMIANĄ STUDIUM
	MIESZKALNO - USŁUGOWA I REKREACJNA
	USŁUG TURYSTYCZNYCH I SPORTU
	USŁUG TURYSTYKI I REKREACJI
	TERENY ROLNE WYŁĄCZONE Z ZABUDOWY
	TERENY WYŁĄCZONE Z ZABUDOWY
	TERENY SPORTOWO REKREACYJNE
	PROJEKTOWANE ZALESIENIA
	KIERUNKI OCHRONY I KSZTAŁTOWANIA ŚRODOWISKA PRZYRODNICZEGO
	TERENY PRAWNIE CHRONIONE
	OBSZARY CHRONIONEGO KRAJOBRAZU; OCHK DOLINY PASLEKI
	OCHK ŚRODKOWEJ ŁYNY; OCHK LASÓW TABORSKICH
	OBSZAR NATURA 2000 „DOLINA PASLEKI” NR PEB280002
	POSTULOWANE KIERUNKI DZIAŁAŃ
	OBSZARY POSTULOWANE DO OBEJĘCIA OCHRONA:
	PROJEKTOWANE REZERWATY PRZYRODY
	JEZIORA WYMAGAJĄCE SZCZEGÓLNEJ OCHRONY ZASOBÓW WODNYCH
	OBSZAR OCHRONY WOD PODZIEMNYCH
	JEZIORA O WODACH POZAKLASOWYCH I KLASY III WYMAGAJĄCE
	DZIAŁAŃ MINIMALIZUJĄCYCH DOBYŁY ZAMIECZYSZCZEN ZE ZŁAWNI
	KIERUNKI ROZWOJU SIĘCI OSADNICZEJ
	HIERARCHIA SIĘCI OSADNICZEJ
	GIETRZWAŁD
	GŁÓWNY OŚRODEK OBSŁUGI GMINY
	OŚRODKI RÓWNOWAŻENIA ROZWOJU NA OBSZARZE GMINY
	POZOSTAŁE
	USŁUGI ELEMENTARNE



LEGENDA:

OZNACZENIA OGÓLNE

	granice planu
	linia zabudowy nieprzekraczalna
	linia rozgraniczająca tereny o różnym przeznaczeniu
	istniejąca napowietrzna linia energetyczna

PRZEZNACZENIE TERENÓW

	tereny zabudowy mieszkaniowo-usługowej
--	--

godnie art. 18 ustawy z dnia 17.08.1999
- Prawo geodezyjne i kartograficzne
(tj. Dz.U. Nr 241 z 2005 roku, poz. 2027)
reprodukowanie, rozpowszechnianie
rozprowadzanie niniejszej mapy wymaga
zezwolenia Starosty Olsztyńskiego.

Starostwo Powiatowe w Olsztynie
Powiatowy Ośrodek Dokumentacji
Geodezyjnej i Kartograficznej

Poświadczam zgodność niniejszej mapy
z oryginałem przyjętym do państwowego
zasobu geodezyjnego i kartograficznego
w dniu 1.17. i zaewidencjonowanym
pod nr 3701.178.

Niniejsza mapa nie może służyć do celów projektowych.
z up. **DYREKTORA**

Olsztyn .. 26.05.2010 .. Jarosław M...
data i podpis

w Powiatowym Ośrodku Dokumentacji
Geodezyjnej i Kartograficznej

Załącznik nr 1
do uchwały Nr XXXVII/376/2013
Rady Gminy Giętrzwald z dnia 30 pa. dziernika 2013 roku
opublikowany w Dzienniku Urzędowym
Województwa Warmińsko-Mazurskiego

md PROJECT
PRACOWNIA PROJEKTOWA Dariusz Łaguna
ul. Warszawska 39, 10-081 Olsztyn
tel. / fax: 089 524 00 02

Zmiana miejscowego planu zagospodarowania przestrzennego dla fragmentu
obr bu Łupstych, Gmina Giętrzwald

Główny projektant	Dr in. Dariusz Łaguna upr. urb. nr 1672 POIU: G-156/2003
Opracowanie graficzne	Mgr in. Karolina J. drzejewska